DOBRÁ VODA

ÚZEMNÝ PLÁN OBCE

OBSTARÁVATEĽ: OBEC DOBRÁ VODA
POVER. OBST.: Ing. arch. Marek Adamczak
SPRACOVATEĽ: AUREX, s.r.o.
Ľubľanská 1, 831 02 Bratislava
RIEŠITEĽ: Ing. arch. Michal Chudík, PhD.

DÁTUM: 2023

ZMENY A DOPLNKY č. 5/2022

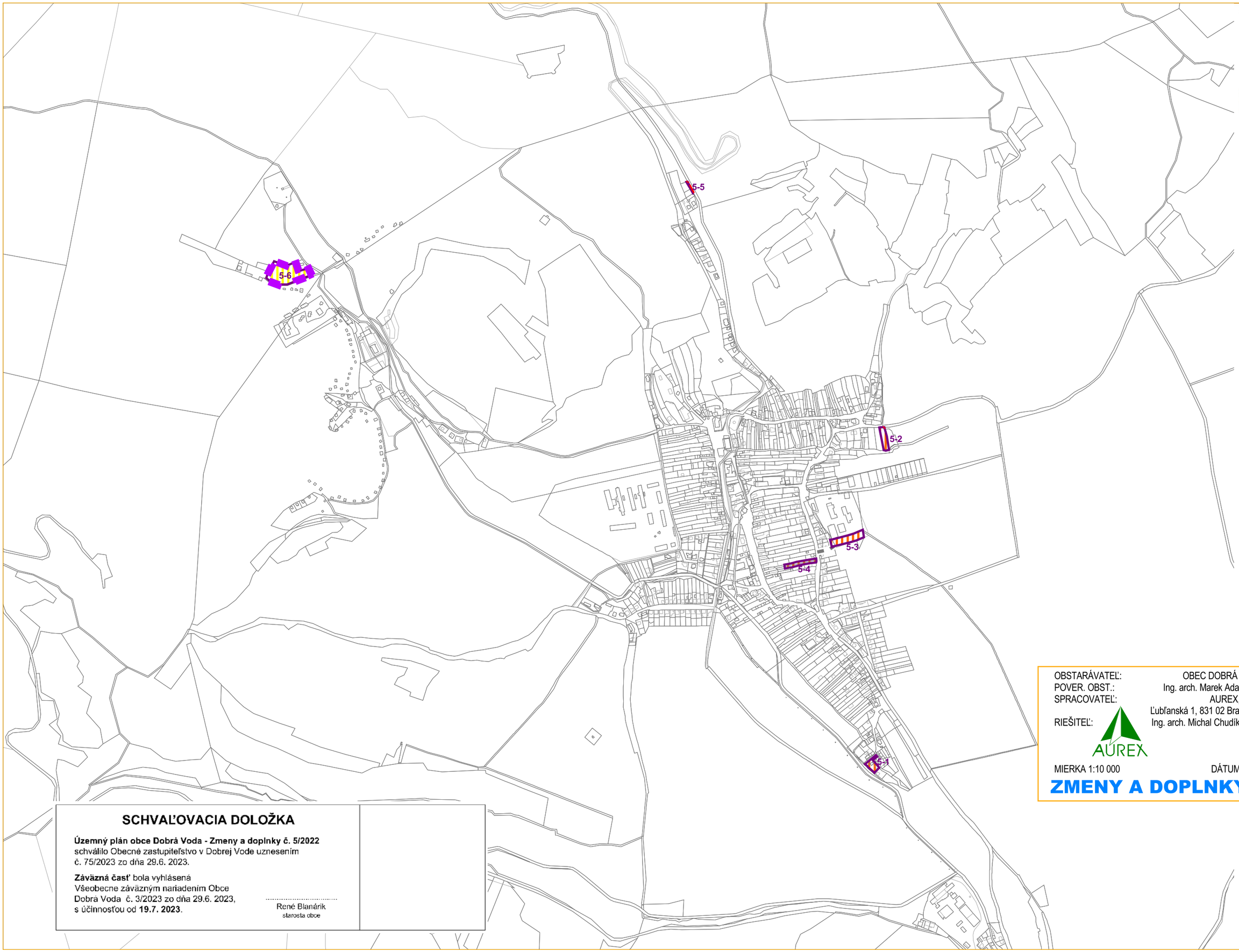

DOBRÁ VODA

2 * KOMPLEXNÝ VÝKRES PRIESTOROVÉHO USPORIADANIA A FUNKČNÉHO VYUŽÍVANIA ÚZEMIA I. NÁLOŽKA

OBSTARÁVATEĽ: OBEC DOBRÁ VODA
POVER. OBST.: Ing. arch. Marek Adamczak
SPRACOVATEĽ: AUREX, s.r.o.
Ľubľanská 1, 831 02 Bratislava
RIEŠITEĽ: Ing. arch. Michal Chudík, PhD.

AUREX

MIERKA 1:10 000 DÁTUM: 2023

ZMENY A DOPLNKY č. 5/2022

SCHVAĽOVACIA DOLOŽKA

Územný plán obce Dobrá Voda - Zmeny a doplnky č. 5/2022 schválilo Obecné zastupiteľstvo v Dobrej Vode uznesením č. 75/2023 zo dňa 29.6. 2023.

Záväzná časť bola vyhlásená Všeobecne záväzným nariadením Obce Dobrá Voda č. 3/2023 zo dňa 29.6. 2023, s účinnosťou od **19.7. 2023**.

.....
René Blanárik
starosta obce

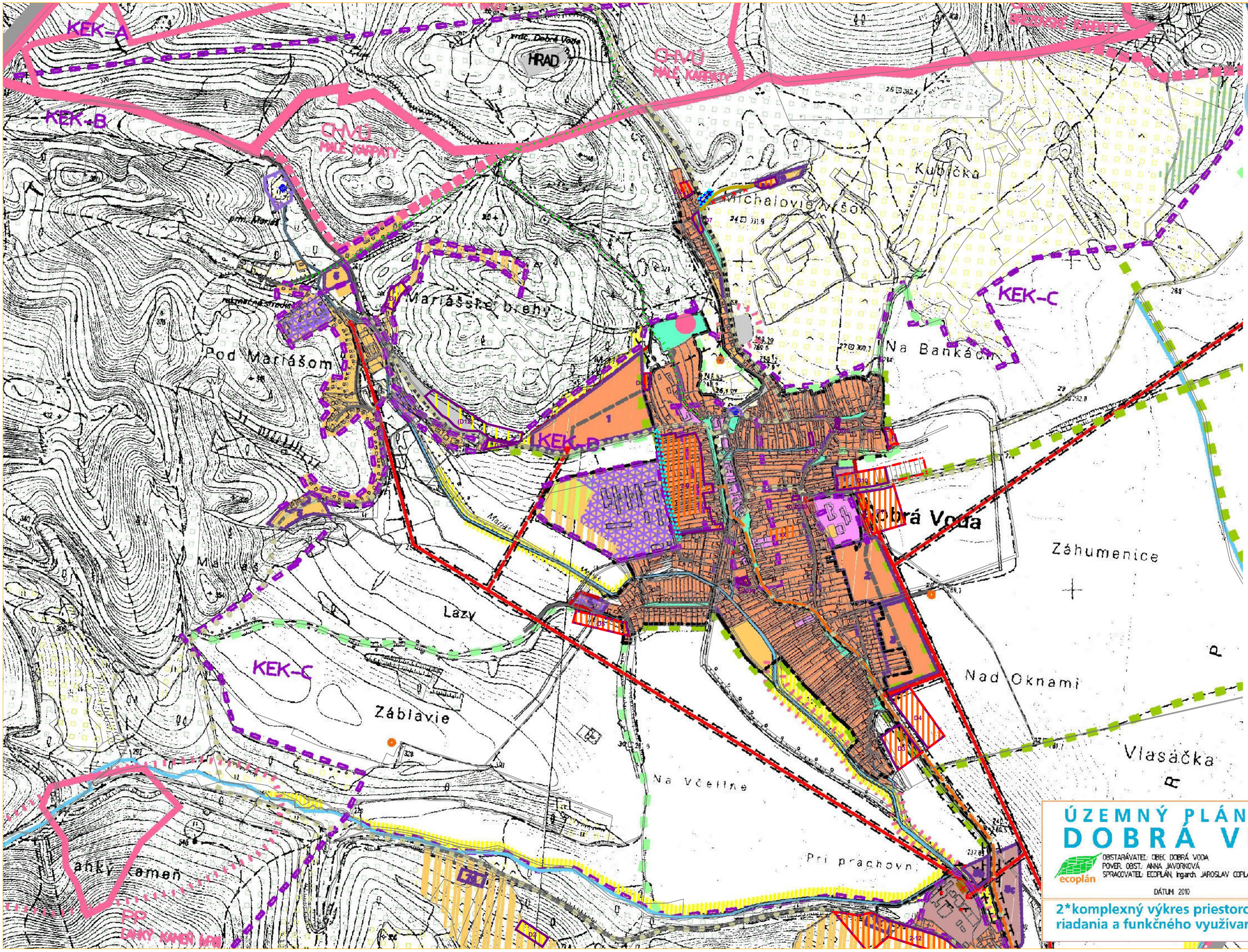

DOBRÁ VODA

PODKLAD

ÚZEMNÝ PLÁN OBCE DOBRÁ VODA

ecoplán

OBSTARÁVATEĽ: OBEC DOBRÁ VODA
POVER. OBST.: ANNA JAVORKOVÁ
SPRACOVATEĽ: ECOPLÁN, Ing.arch. JAROSLAV COPLÁK, PhD.

DÁTUM: 2010

2*komplexný výkres priestorového usporiadania a funkčného využívania územia I.

DOBRÁ VODA

2 * KOMPLEXNÝ VÝKRES PRIESTOROVÉHO USPORIADANIA A FUNKČNÉHO VYUŽÍVANIA ÚZEMIA I.

LEGENDA ZMIEN A DOPLNKOV

	5-2	

OZNAČENIE LOKALITY ZMIEN A DOPLNKOV č. 5/2022

OBSTARÁVATEĽ: OBEC DOBRÁ VODA
POVER. OBST.: Ing. arch. Marek Adamczak
SPRACOVATEĽ: AUREX, s.r.o.
Ľubľanská 1, 831 02 Bratislava
RIEŠITEĽ: Ing. arch. Michal Chudík, PhD.

AUREX

MIERKA 1:10 000 DÁTUM: 2023

ZMENY A DOPLNKY č. 5/2022

SCHVAĽOVACIA DOLOŽKA

Územný plán obce Dobrá Voda - Zmeny a doplnky č. 5/2022
schválilo Obecné zastupiteľstvo v Dobrej Vode uznesením
č. 75/2023 zo dňa 29.6. 2023.

Záväzná časť bola vyhlásená
Všeobecne záväzným nariadením Obce
Dobrá Voda č. 3/2023 zo dňa 29.6. 2023,
s účinnosťou od **19.7. 2023**.

.....
René Blanárik
starosta obce

LEGENDA

STAV NÁVRH

HRANICE KATASTRÁLNEHO = RIEŠENÉHO ÚZEMIA

HRANICA ZASTAVANÉHO ÚZEMIA OBCE

HRANICE NAVRH. NOVÝCH ROZVOJOVÝCH PLÔCH

DOPRAVA A TECHNICKÁ INFRAŠTRUKTÚRA

VEDENIE VN 22 kV

OPTICKÝ TELEKOMUNIKAČNÝ KÁBEL

VYSIELACIE ZARIADENIE

VODNÝ ZDROJ

ČISTIAREŇ ODPADOVÝCH VÔD

CESTA III. TRIEDY (OCHRANNÉ PÁSMO 20m)

MIESTNE A ÚČELOVÉ KOMUNIKÁCIE

CYKLOTURISTICKÁ TRASA

ZBERNÝ DVOR

FUNKČNÉ VYUŽITIE ÚZEMIA

PLOCHY BÝVANIA

PLOCHY OBČIANSKEJ VYBAVENOSTI

PLOCHY VÝROBY A SKLADOV

PLOCHY ŠPORTU A REKREÁCIE

PLOCHY REKREÁCIE V KRAJINE (AGROTURISTIKA, LYŽIARSKY VLEK)

PLOCHY SADOV

PLOCHY LESNÝCH PORASTOV A NELES. DREVINOVEJ VEGETÁCIE

PLOCHY VEREJNEJ A VYHRADENEJ ZELENE

PLOCHY TRVALÝCH TRÁVNYCH PORASTOV

ORNÁ PÔDA (BIELA FARBA)

LÍNIOVÁ ZELEŇ

VODNÉ TOKY

SKALNÉ ÚTVARY, RUINY

NAVRHOVANÉ OPATRENIA

REVITALIZÁCIA / REŠTRUKTURÁCIA EXISTUJÚCEJ ZÁSTAVBY

REKULTIVÁCIA BÝV. KAMEŇOLOMU

ZÁVÄZNÉ ČASTI RIEŠENIA

STAV NÁVRH

OBMEDZENIA PRE VÝSTAVBU, CHRÁNENÉ ÚZEMIA, ZÁVÄZNÁ REGULÁCIA

HRANICE KRAJINNOEKOLOGICKÝCH KOMPLEXOV A REGULAČ. BLOKOV

KEK–A — OZNAČENIE KRAJINNOEKOLOGICKÉHO KOMPLEXU

OCHRANNÉ PÁSMA VŠETKÝCH DRUHOV (>4m)

PÁSMO HYGIENICKEJ OCHRANY VODNÉHO ZDROJA I. STUPŇA

CHRÁNENÉ VTÁČIE ÚZEMIE (CHVÚ) MALÉ KARPATY

ÚZEMIE EURÓPSKEHO VÝZNAMU (ÚEV) BREZOVSKÉ KARPATY

PRÍRODNÁ REZERVÁCIA, PRÍRODNÁ PAMIATKA

CHRÁNENÝ STROM

GENOFONDOVO VÝZNAMNÉ LOKALITY

2-2 — OZNAČENIE LOKALÍT ZMIEN A DOPLNKOV Č.2 (2017)

NÁUČNÝ CHODNÍK

3/2019 — OZNAČENIE LOKALITY ZMIEN A DOPLNKOV č. 3/2019

4a/2020 — OZNAČENIE LOKALITY ZMIEN A DOPLNKOV č. 4/2020

DOBRÁ VODA

PODKLAD

ÚZEMNÝ PLÁN OBCE
DOBRÁ VODA

ecoplán

OBSTARÁVATEĽ: OBEC DOBRÁ VODA
POVER. OBST.: ANNA JAVORKOVÁ
SPRACOVATEĽ: ECOPLÁN, Ingarch. JAROSLAV COPLÁK, PhD.

DÁTUM: 2010

2*komplexný výkres priestorového usporiadania a funkčného využívania územia I.

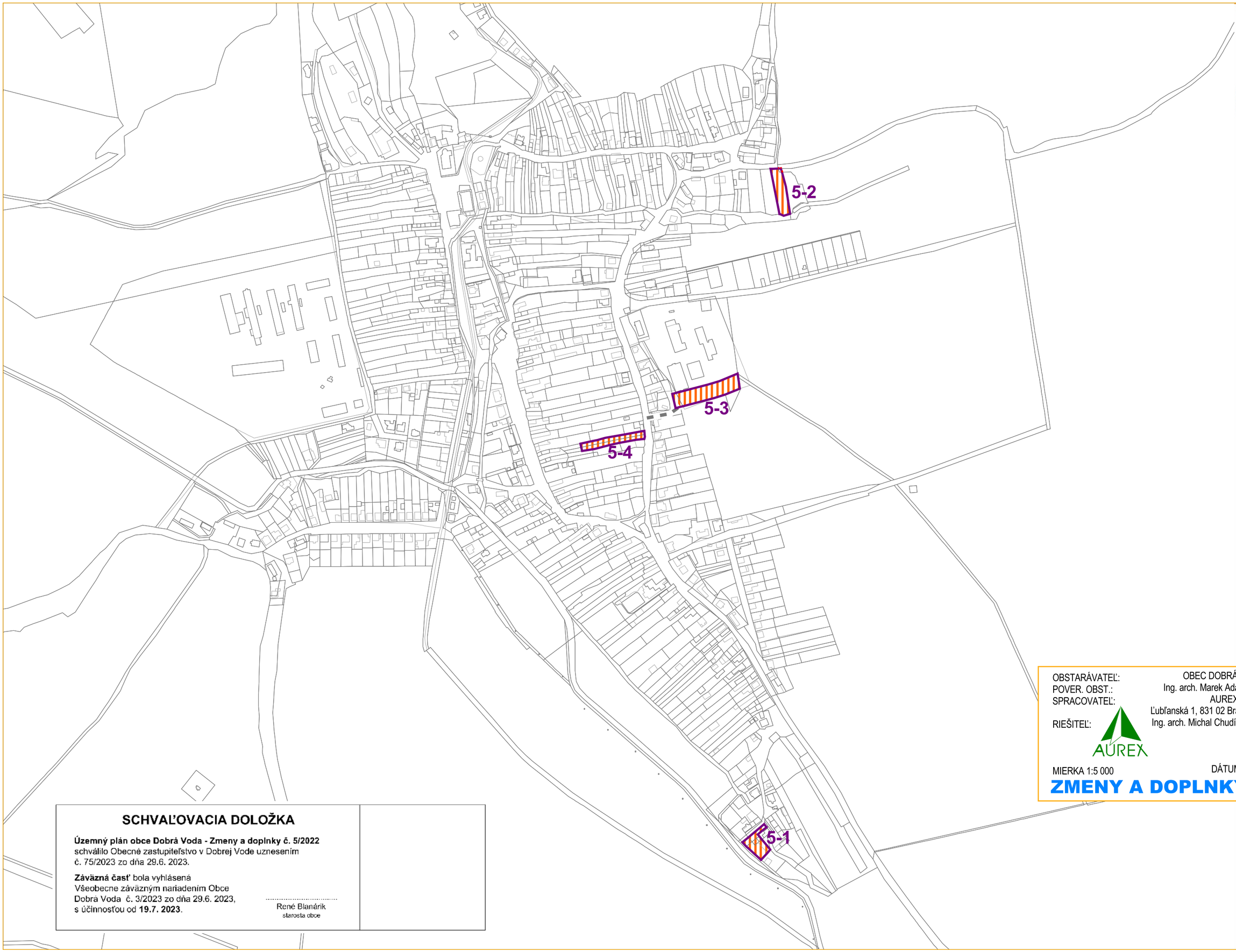

DOBRÁ VODA

3 * KOMPLEXNÝ VÝKRES PRIESTOROVÉHO USPORIADANIA A FUNKČNÉHO VYUŽÍVANIA ÚZEMIA II. NÁLOŽKA B

OBSTARÁVATEĽ: OBEC DOBRÁ VODA
POVER. OBST.: Ing. arch. Marek Adamczak
SPRACOVATEĽ: AUREX, s.r.o.
Ľubľanská 1, 831 02 Bratislava
RIEŠITEĽ: Ing. arch. Michal Chudík, PhD.

MIERKA 1:5 000

DÁTUM: 2023

ZMENY A DOPLNKY č. 5/2022

SCHVAĽOVACIA DOLOŽKA

Územný plán obce Dobrá Voda - Zmeny a doplnky č. 5/2022 schválilo Obecné zastupiteľstvo v Dobrej Vode uznesením č. 75/2023 zo dňa 29.6. 2023.

Záväzná časť bola vyhlásená Všeobecne záväzným nariadením Obce Dobrá Voda č. 3/2023 zo dňa 29.6. 2023, s účinnosťou od **19.7. 2023**.

.....
René Blanárik
starosta obce

DOBRÁ VODA

PODKLAD

Pod jamou

Jedné záhumenice

Tŕstie

Na lúčke

R-A

R-B

R-E

R-E1

VP1

VP2

VP6

D3

D4

D5

D6

D10

D11

2-9

2-10

2-11

4a/2020

4b/2020

3/2019

FUTBAL HRISKO

ŠKOLA V PRÍRODE

ZÁVAZNÁ REGULÁCIA FUNKČNÉHO VYUŽITIA ÚZEMIA

HRANICE NOVÝCH ROZVOJOVÝCH PLÔCH

ČÍSLA NOVÝCH ROZVOJOVÝCH PLÔCH

HRANICE REGULAČNÝCH BLOKOV PRE EXISTUJÚCU ZÁSTAVBU

OZNAČENIE REGULAČNÝCH BLOKOV PRE EXISTUJÚCU ZÁSTAVBU

VEREJNOPROSPEŠNÉ STAVBY

INTEG. KORIDORY MIESTNYCH KOMUNIKÁCIÍ A LÍNIOVÝCH STAVIEB TI

CYKLOTURISTICKÁ TRASA

CHODNÍKY PRE PEŠÍCH

VEDENIE VN 22 kV

TRAFOSTANICE

OPTICKÝ TELEKOMUNIKAČNÝ KÁBEL

PLOCHA PRE VÝSTAVBU POLYFUNKČNÉHO OBJEKTU OV

PLOCHA PRE REKONŠTRUKCIU / ROZŠÍRENIE OBJEKTOV MŠ, ZŠ

ÚZEMNÝ PLÁN OBCE DOBRÁ VODA

OBSTARÁVATEĽ: OBEC DOBRÁ VODA
POVER. OBST.: ANNA JAVORKOVÁ
SPRACOVATEĽ: ECOPLÁN, Ing.arch. JAROSLAV COPLÁK, PhD.

ecoplán

MIERKA: 15000 / DÁTUM: 2010

N

3*komplexný výkres priestorového usporiadania a funkčného využívania územia II.

DOBRÁ VODA

3 * KOMPLEXNÝ VÝKRES PRIESTOROVÉHO USPORIADANIA A FUNKČNÉHO VYUŽÍVANIA ÚZEMIA II. NÁLOŽKA B

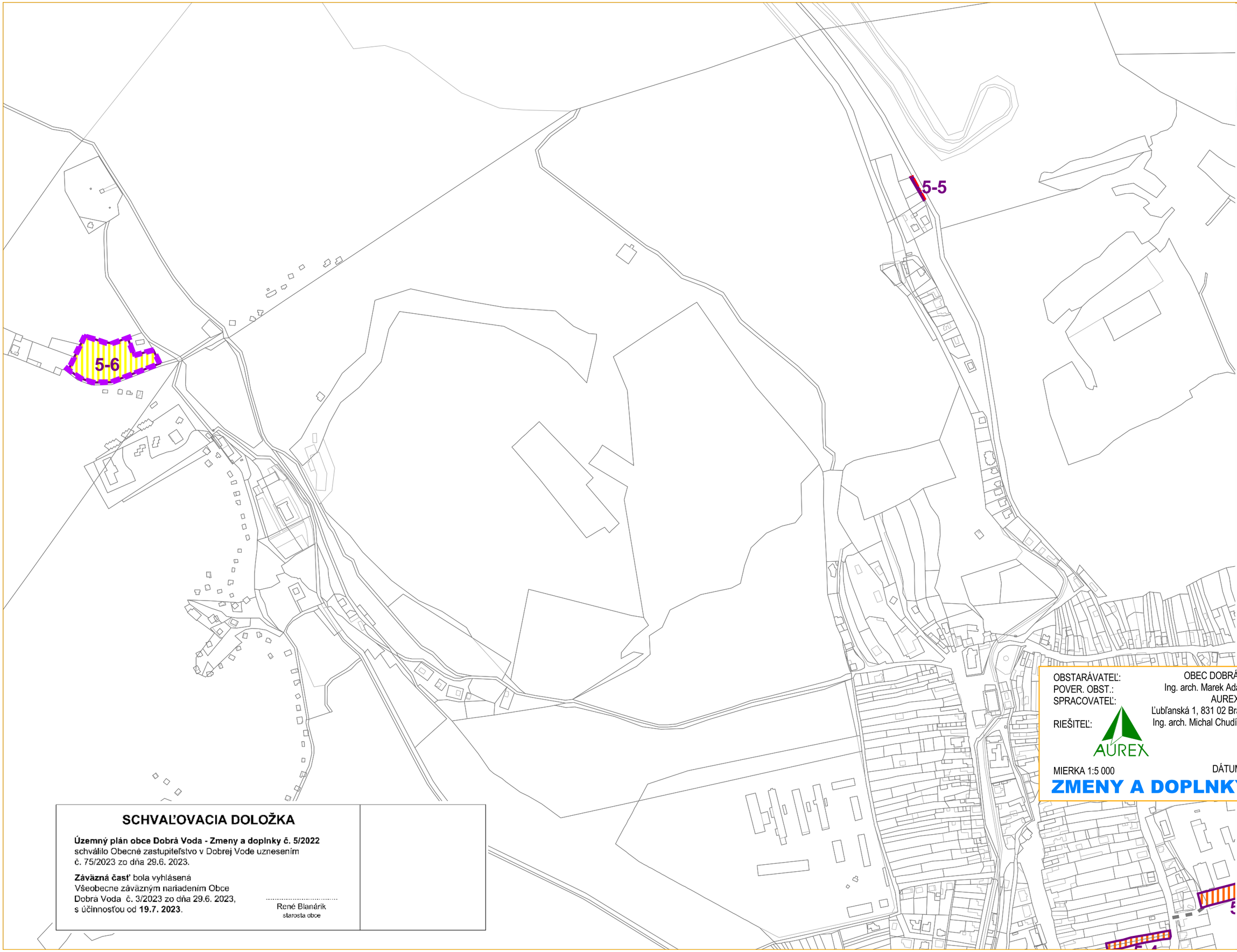

OBSTARÁVATEĽ: OBEC DOBRÁ VODA
POVER. OBST.: Ing. arch. Marek Adamczak
SPRACOVATEĽ: AUREX, s.r.o.
Ľubľanská 1, 831 02 Bratislava
RIEŠITEĽ: Ing. arch. Michal Chudík, PhD.

MIERKA 1:5 000 DÁTUM: 2023

ZMENY A DOPLNKY č. 5/2022

SCHVAĽOVACIA DOLOŽKA

Územný plán obce Dobrá Voda - Zmeny a doplnky č. 5/2022 schválilo Obecné zastupiteľstvo v Dobrej Vode uznesením č. 75/2023 zo dňa 29.6. 2023.

Záväzná časť bola vyhlásená Všeobecne záväzným nariadením Obce Dobrá Voda č. 3/2023 zo dňa 29.6. 2023, s účinnosťou od **19.7. 2023**.

.....
René Blanárik
starosta obce

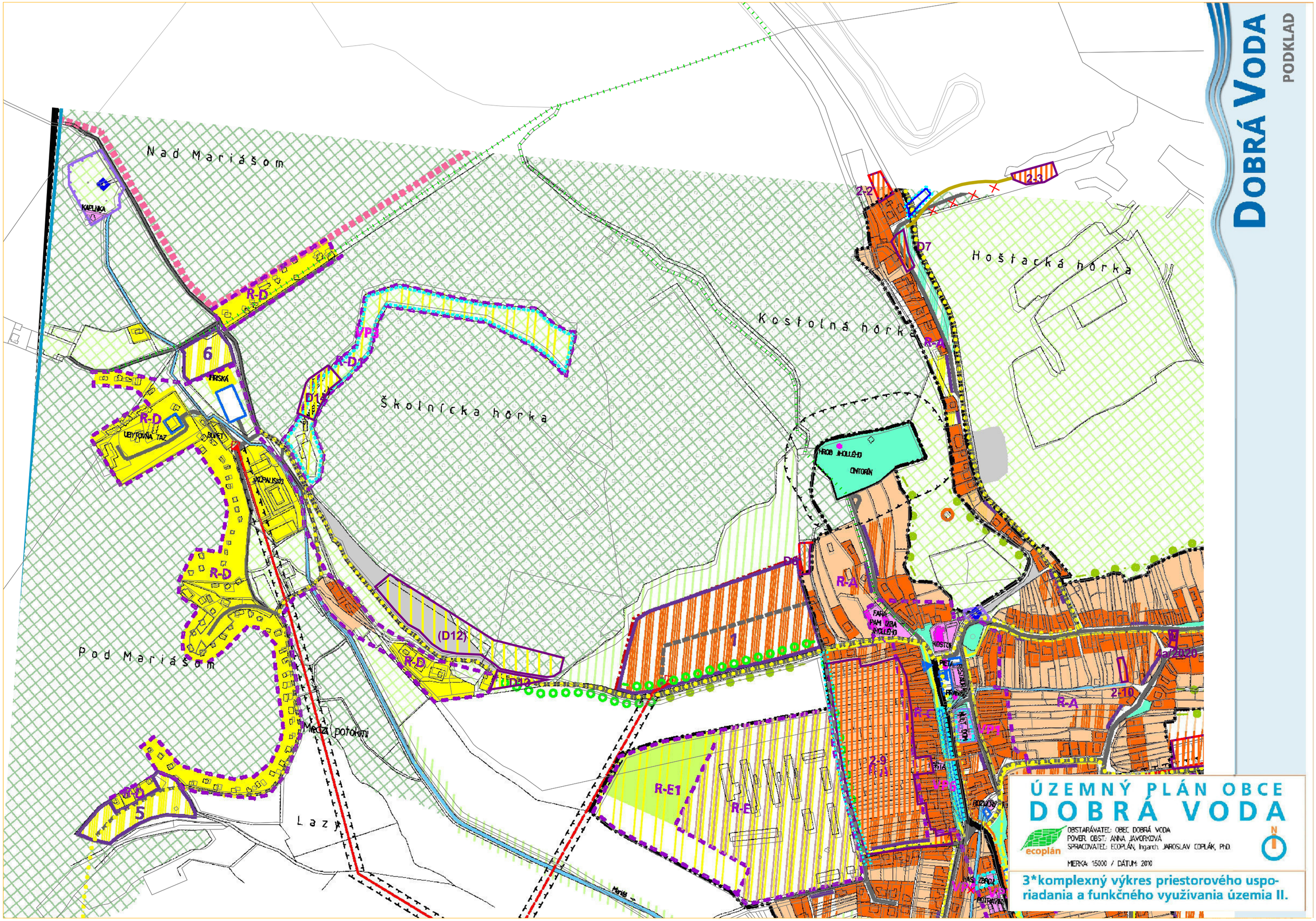
DOBRÁ VODA
PODKLAD
Nad Mariášom
KAPLNKA
R-D
6
VIRSKÁ
R-D
UBYTOVŇA TAZ
BUFET
JAZDÁRSKY
R-D
VP3
R-D1
D1
Školnícka horka
Kostolná horka
Hoštacká horka
D7
2-2
2-3
R-A
HROB J.HOLLÉHO
CINTORÍN
R-A
FARA
FARA DOM DŽA J.HOLLÉHO
KOSTOL
R-A
2-10
4a/2020
(D12)
R-D
UD12
Pod Mariášom
Medzi potokmi
R-E1
R-E
2-9
5
Lazy
Malá
ÚZEMNÝ PLÁN OBCE
DOBRÁ VODA
ecoplán
OBSTARÁVATEĽ: OBEC DOBRÁ VODA
POVER. OBST.: ANNA JAVORKOVÁ
SPRACOVATEĽ: ECOPLÁN, Ing.arch. JAROSLAV COPLÁK, PhD.
MIERKA: 15000 / DÁTUM: 2010
N
3*komplexný výkres priestorového usporiadania a funkčného využívania územia II.

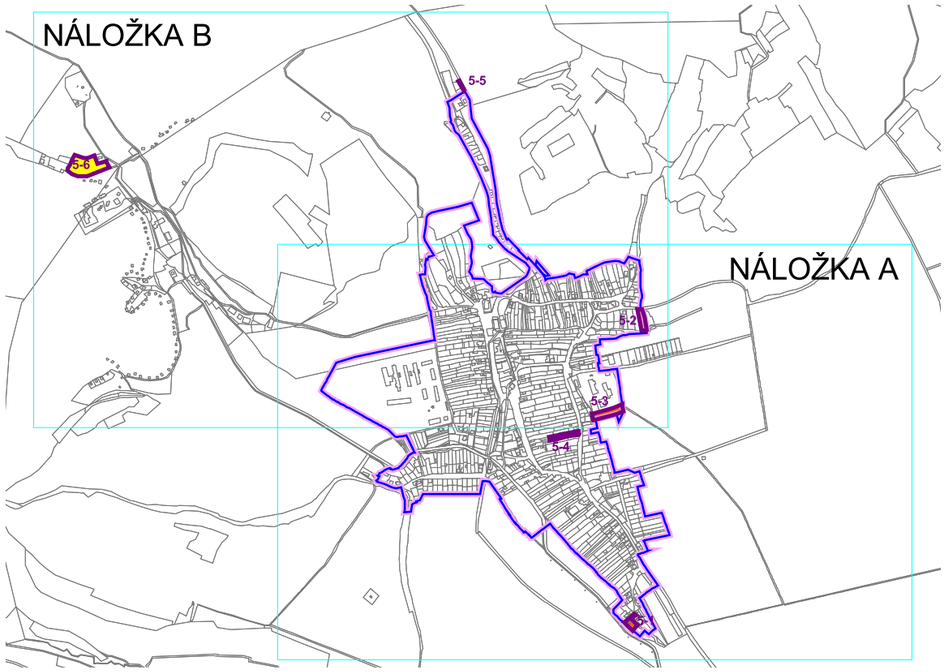

DOBRÁ VODA

3 * KOMPLEXNÝ VÝKRES PRIESTOROVÉHO USPORIADANIA A FUNKČNÉHO VYUŽÍVANIA ÚZEMIA II.

OBSTARÁVATEĽ: OBEC DOBRÁ VODA
POVER. OBST.: Ing. arch. Marek Adamczak
SPRACOVATEĽ: AUREX, s.r.o.
Ľubľanská 1, 831 02 Bratislava
RIEŠITEĽ: Ing. arch. Michal Chudík, PhD.

MIERKA 1:5 000 DÁTUM: 2023

ZMENY A DOPLNKY č. 5/2022

LEGENDA ZMIEN A DOPLNKOV

5-2 OZNAČENIE LOKALITY ZMIEN A DOPLNKOV č. 5/2022

PLOCHY BÝVANIA V RODINNÝCH / BYTOVÝCH DOMOCH

PLOCHY ŠPORTU A REKREÁCIE

HRANICE REGULAČNÝCH BLOKOV

ZÁVÄZNÉ ČASTI A VEREJNOPROSPEŠNÉ STAVBY

MIESTNE A ÚČELOVÉ KOMUNIKÁCIE

SCHVAĽOVACIA DOLOŽKA

Územný plán obce Dobrá Voda - Zmeny a doplnky č. 5/2022 schválilo Obecné zastupiteľstvo v Dobrej Vode uznesením č. 75/2023 zo dňa 29.6. 2023.

Záväzná časť bola vyhlásená Všeobecne záväzným nariadením Obce Dobrá Voda č. 3/2023 zo dňa 29.6. 2023, s účinnosťou od **19.7. 2023**.

.....
René Blanárik
starosta obce

LEGENDA

STAV | NÁVRH | VÝHĽAD

VYMEDZENIE ÚZEMIA

- HRANICA ZASTAVANÉHO ÚZEMIA OBCE / NÁVRH ROZŠÍRENIA
- HRANICE NOVÝCH ROZVOJOVÝCH PLÔCH
- 1 — ČÍSLA NOVÝCH ROZVOJOVÝCH PLÔCH
- VOĽNÉ PRIELUKY NA ZASTAVANIE

DOPRAVA A TECHNICKÁ INFRAŠTRUKTÚRA

- VEDENIE VN 22 kV
- TRAFOSTANICE
- VODNÝ ZDROJ
- ČISTIAREŇ ODPADOVÝCH VÔD
- VYSIELACIE ZARIADENIA
- OPTICKÝ TELEKOMUNIKAČNÝ KÁBEL
- CESTA III. TRIEDY
- MIESTNE A ÚČELOVÉ KOMUNIKÁCIE
- ODSTAVNÉ PLOCHY
- ZASTÁVKY SAD
- CYKLOTURISTICKÁ TRASA
- CHODNÍKY PRE PEŠÍCH

FUNKČNÉ VYUŽITIE ÚZEMIA

- PLOCHY BÝVANIA V RODINNÝCH / BYTOVÝCH DOMOCH
- PLOCHY ZÁHRAD RODINNÝCH DOMOV
- SMER ROZVOJA BYTOVEJ VÝSTAVBY - ĎALEKÝ VÝHĽAD
- PLOCHY OBČIANSKEJ VYBAVENOSTI
- PLOCHY VÝROBY A SKLADOV
- PLOCHY ŠPORTU A REKREÁCIE
- PLOCHY REKREÁCIE V KRAJINE (AGROTURISTIKA, LYŽIARSKY VLEK)
- ZMIEŠANÉ VYUŽITIE: BÝVANIE + VÝROBA
- ZMIEŠANÉ VYUŽITIE: REKREÁCIA + VÝROBA
- PLOCHY SADOV
- PLOCHY LESNÝCH PORASTOV A DREVIN. VEGETÁCIE
- PLOCHY VEREJNEJ A VYHRADENEJ ZELENE
- PLOCHY TRVALÝCH TRÁVNYCH PORASTOV
- ORNÁ PÔDA (BIELA FARBA)
- LÍNIOVÁ ZELEŇ POLOPRIEPUSTNÁ / IZOLAČNÁ
- VODNÉ TOKY A PLOCHY
- SKALNÉ ÚTVARY

NAVRHOVANÉ OPATRENIA

- R P — OBJEKTY A AREÁLY NA REKONŠTRUKCIU / PRESTAVBU

DETERMINANTY VÝSTAVBY

- OCHRANNÉ PÁSMA VŠETKÝCH DRUHOV (> 4m)
- PÁSMO HYGIENICKEJ OCHRANY VODNÉHO ZDROJA I. STUPŇA
- CHRÁNENÉ VTÁČIE ÚZEMIE (CHVÚ) MALÉ KARPATY
- NÁRODNÉ KULTÚRNE PAMIATKY

ZÁVÄZNÉ ČASTI RIEŠENIA A VEREJNOPROSPEŠNÉ STAVBY

STAV | NÁVRH

ZÁVÄZNÁ REGULÁCIA FUNKČNÉHO VYUŽITIA ÚZEMIA

- HRANICE NOVÝCH ROZVOJOVÝCH PLÔCH
- 1 — ČÍSLA NOVÝCH ROZVOJOVÝCH PLÔCH
- HRANICE REGULAČNÝCH BLOKOV
- R-A — OZNAČENIE REGULAČNÝCH BLOKOV PRE EXISTUJÚCU ZÁSTAVBU

VEREJNOPROSPEŠNÉ STAVBY

- INTEGROVANÉ KORIDORY MIESTNYCH KOMUNIKÁCIÍ A LÍNIOVÝCH STAVIEB TI
- CYKLOTURISTICKÁ TRASA
- CHODNÍKY PRE PEŠÍCH
- VEDENIE VN 22 kV
- TRAFOSTANICE
- OPTICKÝ TELEKOMUNIKAČNÝ KÁBEL
- VP1 — PLOCHA PRE VÝSTAVBU POLYFUNKČNÉHO OBJEKTU OV
- VP2 — PLOCHA PRE REKONŠTRUKCIU / ROZŠÍRENIE OBJEKTOV MŠ, ZŠ
- VP3 — PLOCHA PRE LYŽIARSKY VLEK
- VP4 — PLOCHA PRE ZBERNÝ DVOR
- VP5 — PLOCHA PRE ROZŠÍRENIE POŽIARNEJ STANICE
- VP6 — ODSTAVNÉ PLOCHY

LEGENDA ZMIEN A DOPLNKOV

STAV | NÁVRH | VÝHĽAD

- HRANICE LOKALÍT ZMIEN A DOPLNKOV
- Z1 — OZNAČENIE LOKALÍT ZMIEN Č.1 (2011)
- D1 (D12) — OZNAČENIE LOKALÍT DOPLNKOV Č.1 (2011)
- ✕ — ZRUŠENIE NÁVRHOV / JAVOV
- VP4 — PLOCHA PRE ZBERNÝ DVOR
- PLOCHY BÝVANIA V RODINNÝCH / BYTOVÝCH DOMOCH
- PLOCHY VÝROBY A SKLADOV
- PLOCHY ŠPORTU A REKREÁCIE

ZÁVÄZNÉ ČASTI A VEREJNOPROSP. STAVBY

- 2-2 — OZNAČENIE LOKALÍT ZMIEN A DOPLNKOV Č.2 (2017)
- VP7 — INTEGROVANÝ KORIDOR MIESTNEJ KOMUNIKÁCIE
- NÁUČNÝ CHODNÍK
- LESNÁ CESTA

- 3/2019 — OZNAČENIE LOKALITY ZMIEN A DOPLNKOV č. 3/2019
- 4a/2020 — OZNAČENIE LOKALITY ZMIEN A DOPLNKOV č. 4/2020

DOBRÁ VODA

PODKLAD

ÚZEMNÝ PLÁN OBCE
DOBRÁ VODA

ecoplán

OBSTARÁVATEĽ: OBEC DOBRÁ VODA
POVER. OBST.: ANNA JAVORKOVÁ
SPRACOVATEĽ: ECOPLÁN, Ing.arch. JAROSLAV COPLÁK, PhD.

DÁTUM: 2010

N

3*komplexný výkres priestorového usporiadania a funkčného využívania územia II.

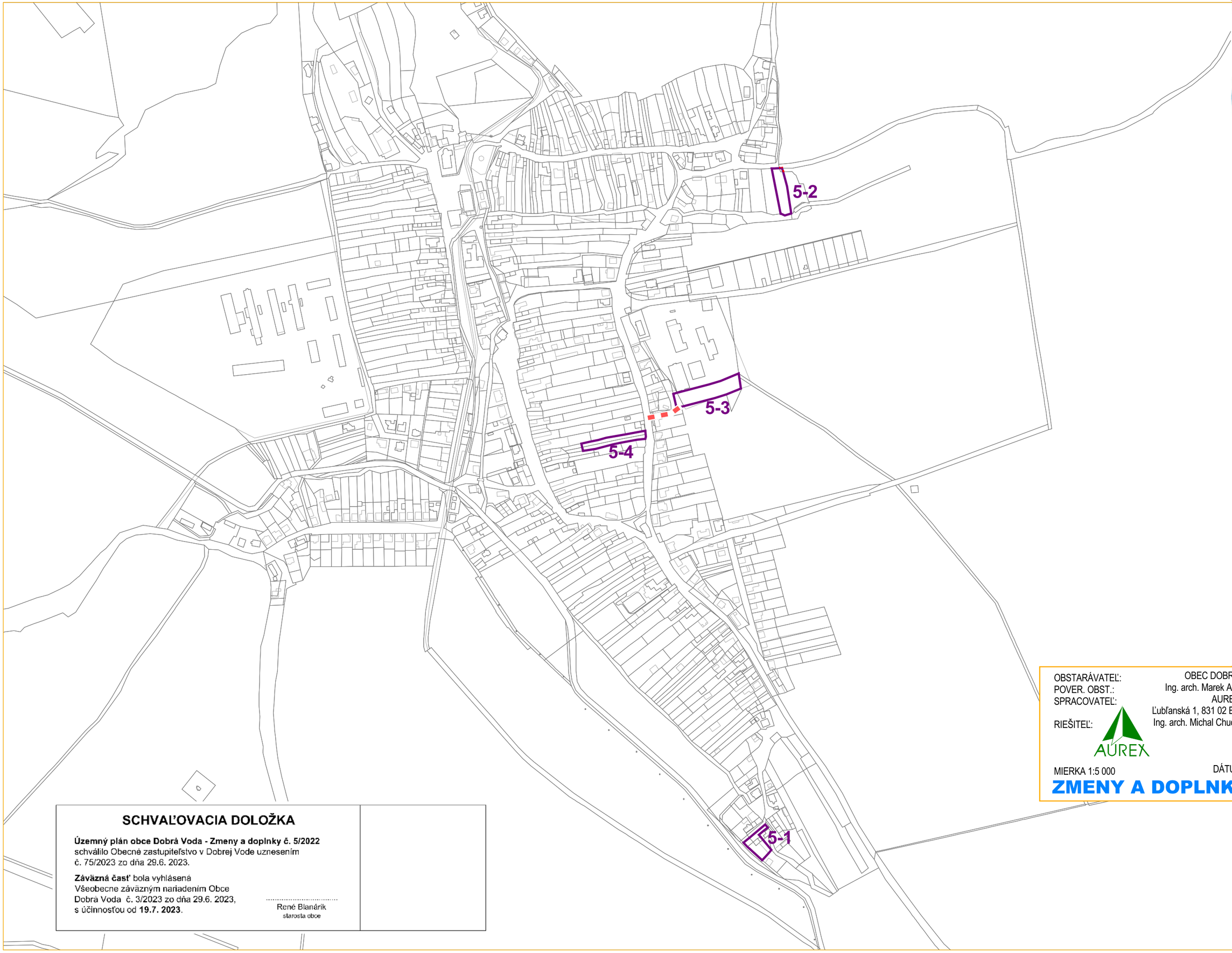

DOBRÁ VODA

NÁLOŽKA

4 * VÝKRES RIEŠENIA VEREJNÉHO DOPRAVNÉHO VYBAVENIA

OBSTARÁVATEĽ: OBEC DOBRÁ VODA
POVER. OBST.: Ing. arch. Marek Adamczak
SPRACOVATEĽ: AUREX, s.r.o.
Ľubľanská 1, 831 02 Bratislava
RIEŠITEĽ: Ing. arch. Michal Chudík, PhD.

AUREX

MIERKA 1:5 000

DÁTUM: 2023

ZMENY A DOPLNKY č. 5/2022

SCHVAĽOVACIA DOLOŽKA

Územný plán obce Dobrá Voda - Zmeny a doplnky č. 5/2022 schválilo Obecné zastupiteľstvo v Dobrej Vode uznesením č. 75/2023 zo dňa 29.6. 2023.

Záväzná časť bola vyhlásená Všeobecne záväzným nariadením Obce Dobrá Voda č. 3/2023 zo dňa 29.6. 2023, s účinnosťou od **19.7. 2023**.

.....
René Blanárik
starosta obce

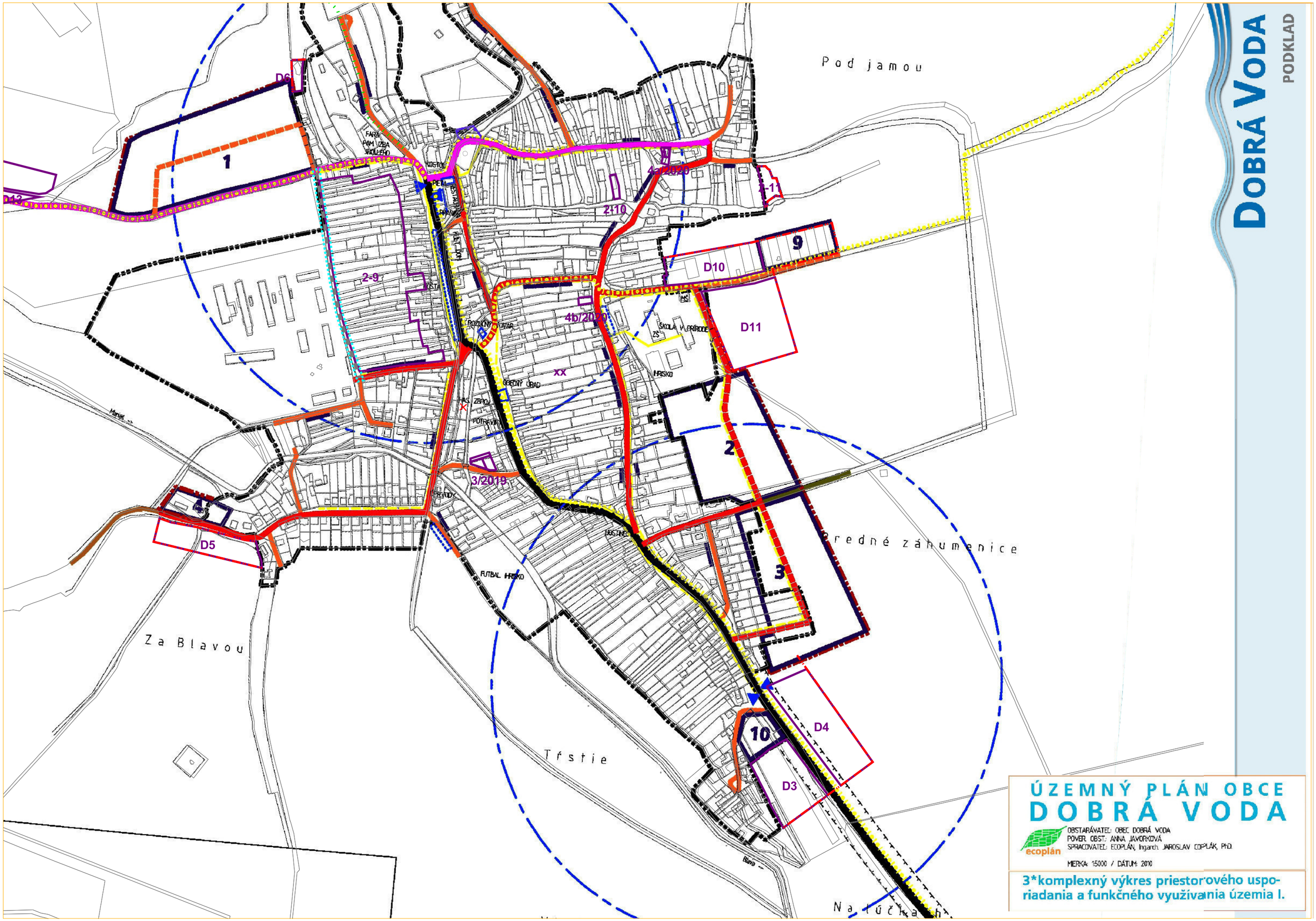
DOBRÁ VODA
PODKLAD
Pod jamou
Predné záhumenice
Za Blavou
Trstie
Na Účkach
1
2
3
9
10
D4
D5
D6
D10
D11
D3
2-9
2-10
4-12/2020
4b/2020
3/2019
-11
ÚZEMNÝ PLÁN OBCE
DOBRÁ VODA
OBSTARÁVATEĽ: OBEC DOBRÁ VODA
POVER. OBST.: ANNA JAVORKOVÁ
SPRACOVATEĽ: ECOPLÁN, Ing.arch. JAROSLAV COPLÁK, PhD.
MIERKA: 15000 / DÁTUM: 2010
3*komplexný výkres priestorového usporiadania a funkčného využívania územia I.

LEGENDA ZMIEN A DOPLNKOV

	5-2

OZNAČENIE LOKALITY ZMIEN A DOPLNKOV č. 5/2022

SCHVAĽOVACIA DOLOŽKA

Územný plán obce Dobrá Voda - Zmeny a doplnky č. 5/2022
schválilo Obecné zastupiteľstvo v Dobrej Vode uznesením
č. 75/2023 zo dňa 29.6. 2023.

Záväzná časť bola vyhlásená
Všeobecne záväzným nariadením Obce
Dobrá Voda č. 3/2023 zo dňa 29.6. 2023,
s účinnosťou od **19.7. 2023**.

.....
René Blanárik
starosta obce

DOBRÁ VODA

NÁLOŽKA

4 * VÝKRES RIEŠENIA VEREJNÉHO DOPRAVNÉHO VYBAVENIA

OBSTARÁVATEĽ: OBEC DOBRÁ VODA
POVER. OBST.: Ing. arch. Marek Adamczak
SPRACOVATEĽ: AUREX, s.r.o.
Ľubľanská 1, 831 02 Bratislava
RIEŠITEĽ: Ing. arch. Michal Chudík, PhD.

AUREX

MIERKA 1:5 000
DÁTUM: 2023

ZMENY A DOPLNKY č. 5/2022

N

LEGENDA

STAV	NÁVRH	
		VYMEDZENIE ÚZEMIA
		HRANICA ZASTAVANÉHO ÚZEMIA OBCE / NÁVRH ROZŠÍRENIA
		HRANICE NOVÝCH ROZVOJOVÝCH PLÔCH
	1	ČÍSLA NOVÝCH ROZVOJOVÝCH PLÔCH
		VOĽNÉ PRIELUKY NA ZASTAVANIE
		NADRADENÁ DOPRAVNÁ INFRAŠTRUKTÚRA
		CESTA III. TRIEDY
		FUNKČNÉ TRIEDY A KATEGÓRIE KOMUNIKÁCIÍ
		ZBERNÁ KOMUNIKÁCIA B3 (MZ 8,5(8)/50, MIMO ZÚO C 7,5/70)
		OBSLUŽNÁ KOMUNIKÁCIA C2 (MO 7,5/40)
		OBSLUŽNÉ KOMUNIKÁCIE C3 (MO 7/30, MO 5/30)
		UPOKOJENÉ KOMUNIKÁCIE D1 (MOK 6,5/20)
		HLAVNÉ ÚČELOVÉ KOMUNIKÁCIE MIMO ZÚO (š = 4,5 m)
		NEMOTOROVÁ DOPRAVA
		CYKLOTURISTICKÁ TRASA
		SAMOSTATNÉ PEŠIE CHODNÍKY
		DOPRAVNÉ ZARIADENIA
		ODSTAVNÉ PLOCHY
		ZASTÁVKY SAD
		IZOČIARA PEŠEJ DOSTUPNOSTI 400 m K ZASTÁVKAM
		OCHRANNÉ PÁSMA
		OCHRANNÉ PÁSMO CESTY III. TRIEDY

LEGENDA ZMIEN A DOPLNKOV

STAV	NÁVRH	
		HRANICE LOKALÍT ZMIEN A DOPLNKOV
	Z1	OZNAČENIE LOKALÍT ZMIEN Č.1 (2011)
	D1	OZNAČENIE LOKALÍT DOPLNKOV Č.1 (2011)
	×	ZRUŠENIE NÁVRHOV / JAVOV
	2-2	OZNAČENIE LOKALÍT ZMIEN A DOPLNKOV Č.2 (2017)
		NÁUČNÝ CHODNÍK
		LESNÁ CESTA
	3/2019	OZNAČENIE LOKALITY ZMIEN A DOPLNKOV č. 3/2019
	4a/2020	OZNAČENIE LOKALITY ZMIEN A DOPLNKOV č. 4/2020

DOBRÁ VODA

PODKLAD

ÚZEMNÝ PLÁN OBCE DOBRÁ VODA

ecoplán

OBSTARÁVATEĽ: OBEC DOBRÁ VODA
POVER. OBST.: ANNA JAVORKOVÁ
SPRACOVATEĽ: ECOPLÁN, Ing.arch. JAROSLAV COPLÁK, PhD.

DÁTUM: 2010

N

4*výkres riešenia verejného dopravného vybavenia

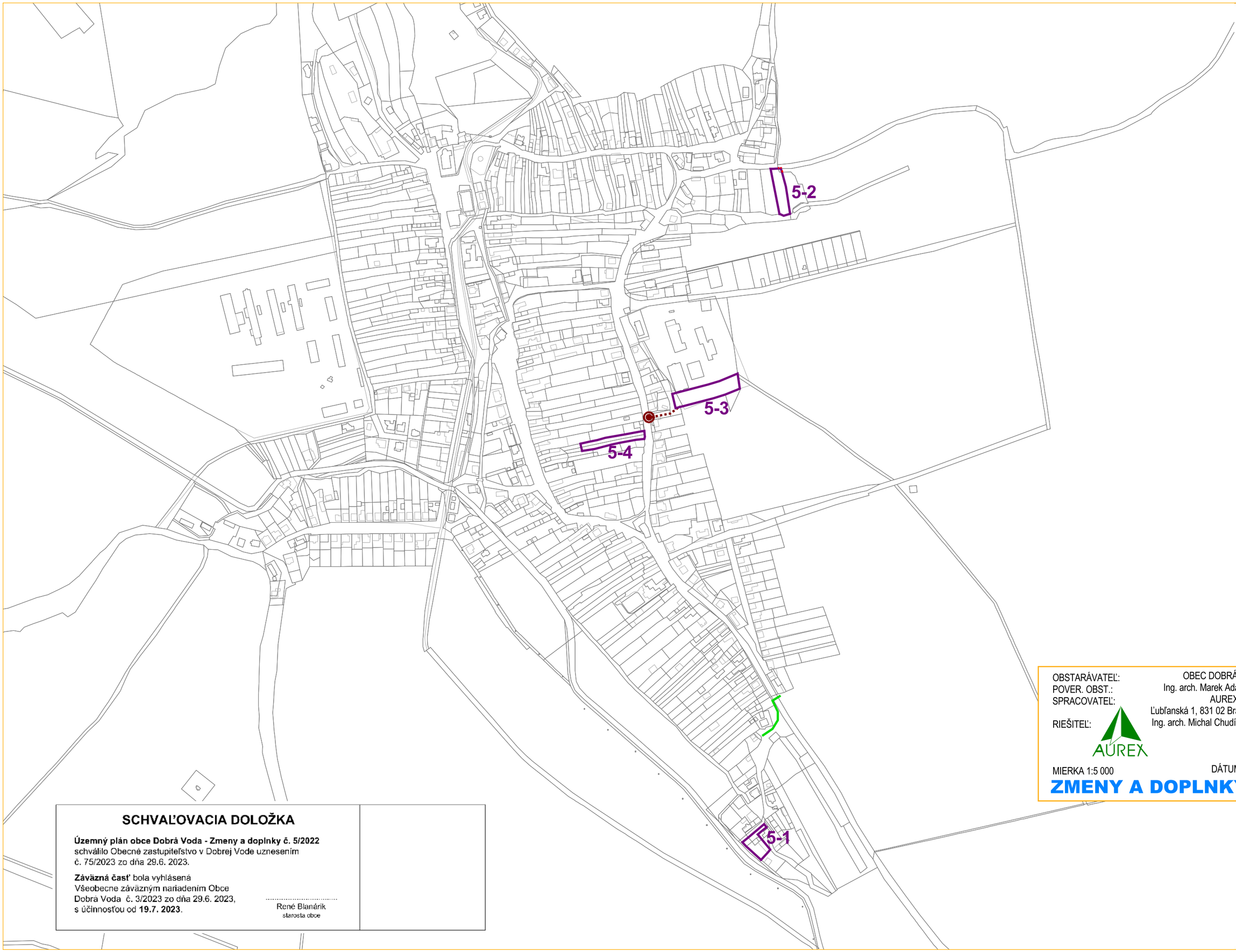

DOBRÁ VODA

NÁLOŽKA

5 * VÝKRES RIEŠENIA VEREJNÉHO TECHNICKÉHO VYBAVENIA

OBSTARÁVATEĽ: OBEC DOBRÁ VODA
POVER. OBST.: Ing. arch. Marek Adamczak
SPRACOVATEĽ: AUREX, s.r.o.
Ľubľanská 1, 831 02 Bratislava
RIEŠITEĽ: Ing. arch. Michal Chudík, PhD.

AUREX

MIERKA 1:5 000

DÁTUM: 2023

ZMENY A DOPLNKY č. 5/2022

SCHVAĽOVACIA DOLOŽKA

Územný plán obce Dobrá Voda - Zmeny a doplnky č. 5/2022 schválilo Obecné zastupiteľstvo v Dobrej Vode uznesením č. 75/2023 zo dňa 29.6. 2023.

Záväzná časť bola vyhlásená Všeobecne záväzným nariadením Obce Dobrá Voda č. 3/2023 zo dňa 29.6. 2023, s účinnosťou od **19.7. 2023**.

.....
René Blanárik
starosta obce

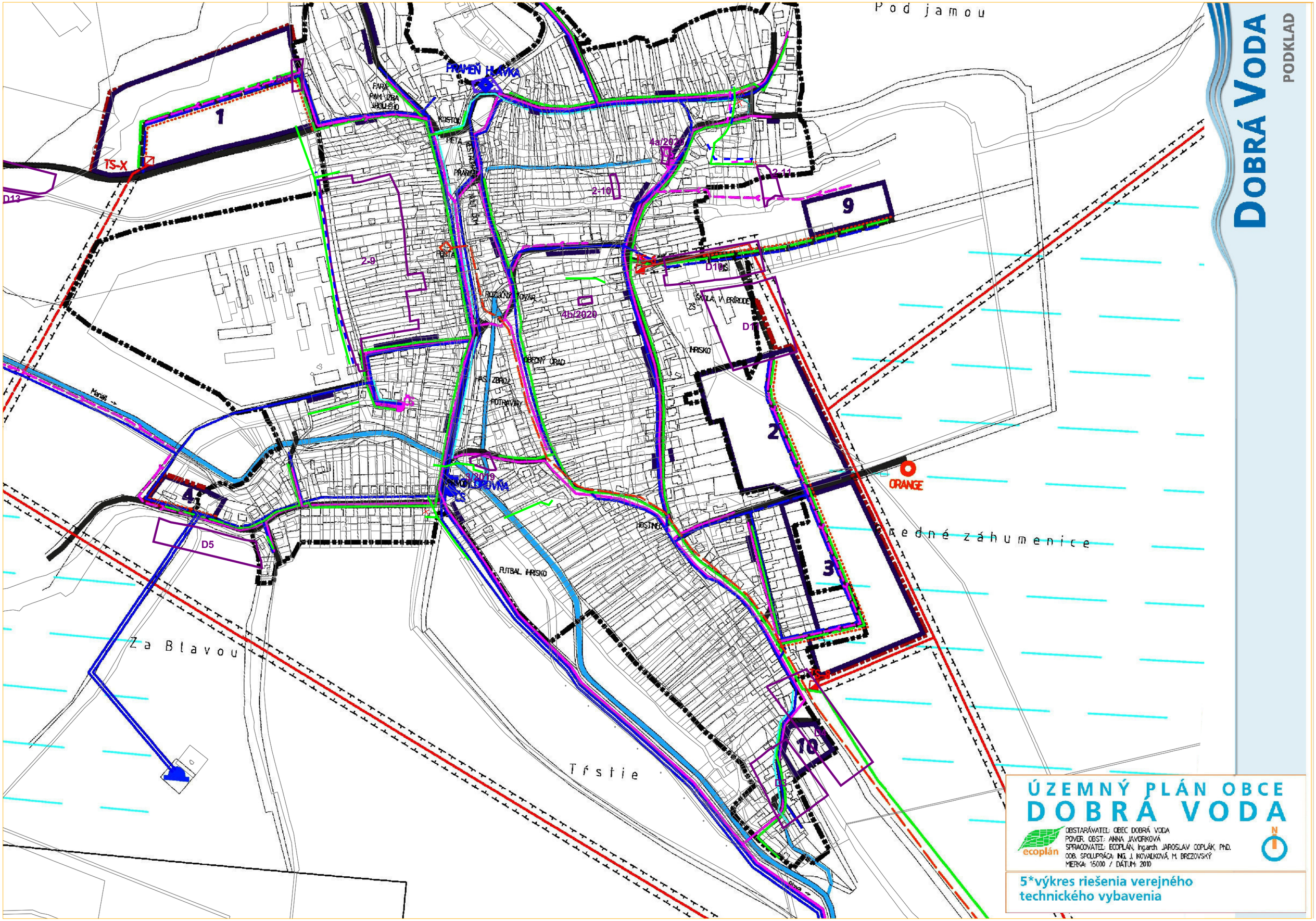
DOBRÁ VODA
PODKLAD
ÚZEMNÝ PLÁN OBCE
DOBRÁ VODA
OBSTARÁVATEL: OBEC DOBRÁ VODA
POVER. OBST.: ANNA JAVORKOVÁ
SPRACOVATEL: ECOPLÁN, Ing.arch. JAROSLAV COPLÁK, PhD.
ODB. SPOLUPRÁCA: ING. J. KOVALKOVÁ, M. BREZOVSKÝ
MIERKA: 1:5000 / DÁTUM: 2010
5*výkres riešenia verejného technického vybavenia
Pod jamou
Za Blavou
Tŕstie
Jedné záhumenice
PRAMEŇ HLAVKA
KOSTOL
FARA
POŠTA
OBECNÝ ÚRAD
ROZVÓZNY KOVÁR
ŠKOLA V PRÍRODE
IHRISKO
FUTBAL. IHRISKO
HOSTINEC
ORANGE
TS-X
TS-Y
D13
D5
D10
4a/2020
4b/2020
2-9
2-10
2-11
1
2
3
4
9
10

LEGENDA ZMIEN A DOPLNKOV

5-2	OZNAČENIE LOKALITY ZMIEN A DOPLNKOV č. 5/2022
	BOD NAPOJENIA NA VEREJNÉ SIETE PRE LOKALITU 5-3
	KORIDOR NAPOJENIA NA VEREJNÉ SIETE PRE LOKALITU 5-3

SCHVAĽOVACIA DOLOŽKA

Územný plán obce Dobrá Voda - Zmeny a doplnky č. 5/2022
schválilo Obecné zastupiteľstvo v Dobrej Vode uznesením
č. 75/2023 zo dňa 29.6. 2023.

Záväzná časť bola vyhlásená
Všeobecne záväzným nariadením Obce
Dobrá Voda č. 3/2023 zo dňa 29.6. 2023,
s účinnosťou od **19.7. 2023**.

.....
René Blanárik
starosta obce

DOBRÁ VODA

NÁLOŽKA

5 * VÝKRES RIEŠENIA VEREJNÉHO TECHNICKÉHO VYBAVENIA

OBSTARÁVATEĽ: OBEC DOBRÁ VODA
POVER. OBST.: Ing. arch. Marek Adamczak
SPRACOVATEĽ: AUREX, s.r.o.
Ľubľanská 1, 831 02 Bratislava
RIEŠITEĽ: Ing. arch. Michal Chudík, PhD.

AUREX

MIERKA 1:5 000
DÁTUM: 2023

ZMENY A DOPLNKY č. 5/2022

LEGENDA

STAV	NÁVRH	
		VYMEDZENIE ÚZEMIA
		HRANICA ZASTAVANÉHO ÚZEMIA OBCE / NÁVRH ROZŠÍRENIA
		HRANICE NAVRH. NOVÝCH ROZVOJOVÝCH PLÔCH
	1	ČÍSLA NAVRH. NOVÝCH ROZVOJOVÝCH PLÔCH
		VOĽNÉ PRIELUKY NA ZASTAVANIE
		ZÁSOBOVANIE EL. ENERGIOU
		VONKAJŠIE VEDENIE VN 22 kV (OP = 10m)
		TRAFOSTANICE (OP = do 10m)
		ZÁSOBOVANIE PLYNOM
		STREDOTLAKOVÉ ROZVODY PLYNU (OP = 1m / 4m)
		VODNÉ HOSPODÁRSTVO
		PRÍVOD A ROZVODY PITNEJ VODY (OP = 1,5m)
		VODOJEM
		VODNÝ ZDROJ
		ČERPACIA STANICA
		CHLÓROVŇA
		SPLAŠKOVÁ KANALIZÁCIA GRAVITAČNÁ (OP = 1,5m)
		VÝTLAČNÉ POTRUBIEKANALIZÁCIE (OP = 1,5m)
		ČERPACIA STANICA SPLAŠKOVÝCH VÔD (ČS)
		ČISTIAREŇ ODPADOVÝCH VÔD
		DAŽĎOVÁ KANALIZÁCIA
		OTVORENÉ HLAVNÉ DAŽĎOVÉ RIGOLY
		VODNÝ TOK
		ODVODNENIA NA POĽNOHOSPODÁRSKEJ PÔDE
		TELEKOMUNIKÁCIE
		VYSIELACIE ZARIADENIA
		DIAĽKOVÝ OPTICKÝ KÁBEL
		DIGITÁLNA TELEFÓNNA ÚSTREDŇA
		NAVRH. MIESTNE TELEKOMUNIKAČNÉ ROZVODY
		OCHRANNÉ PÁSMA
		OCHRANNÉ PÁSMA SIETÍ A ZARIADENÍ TI (> 4M)
		PÁSMO HYGIENICKEJ OCHRANY VODNÉHO ZDROJA I. STUPŇA

LEGENDA ZMIEN A DOPLNKOV

STAV	NÁVRH	
		HRANICE LOKALÍT ZMIEN A DOPLNKOV
	Z1	OZNAČENIE LOKALÍT ZMIEN Č.1 (2011)
	D1	OZNAČENIE LOKALÍT DOPLNKOV Č.1 (2011)
	×	ZRUŠENIE NÁVRHOV / JAVOV
	2-2	OZNAČENIE LOKALITY ZMIEN A DOPLNKOV č. 2 (2017)
	3/2019	OZNAČENIE LOKALITY ZMIEN A DOPLNKOV č. 3 (2019)

DOBRÁ VODA

PODKLAD

ÚZEMNÝ PLÁN OBCE DOBRÁ VODA

ecoplán

OBSTARÁVATEĽ: OBEC DOBRÁ VODA
POVER. OBST.: ANNA JAVORKOVÁ
SPRACOVATEĽ: ECOPLÁN, ingarch. JAROSLAV COPLÁK, PhD.
ODB. SPOLUPRÁCA: ING. J. KOVAĽKOVÁ, M. BREZOVSKÝ
DÁTUM: 2010

5*výkres riešenia verejného technického vybavenia

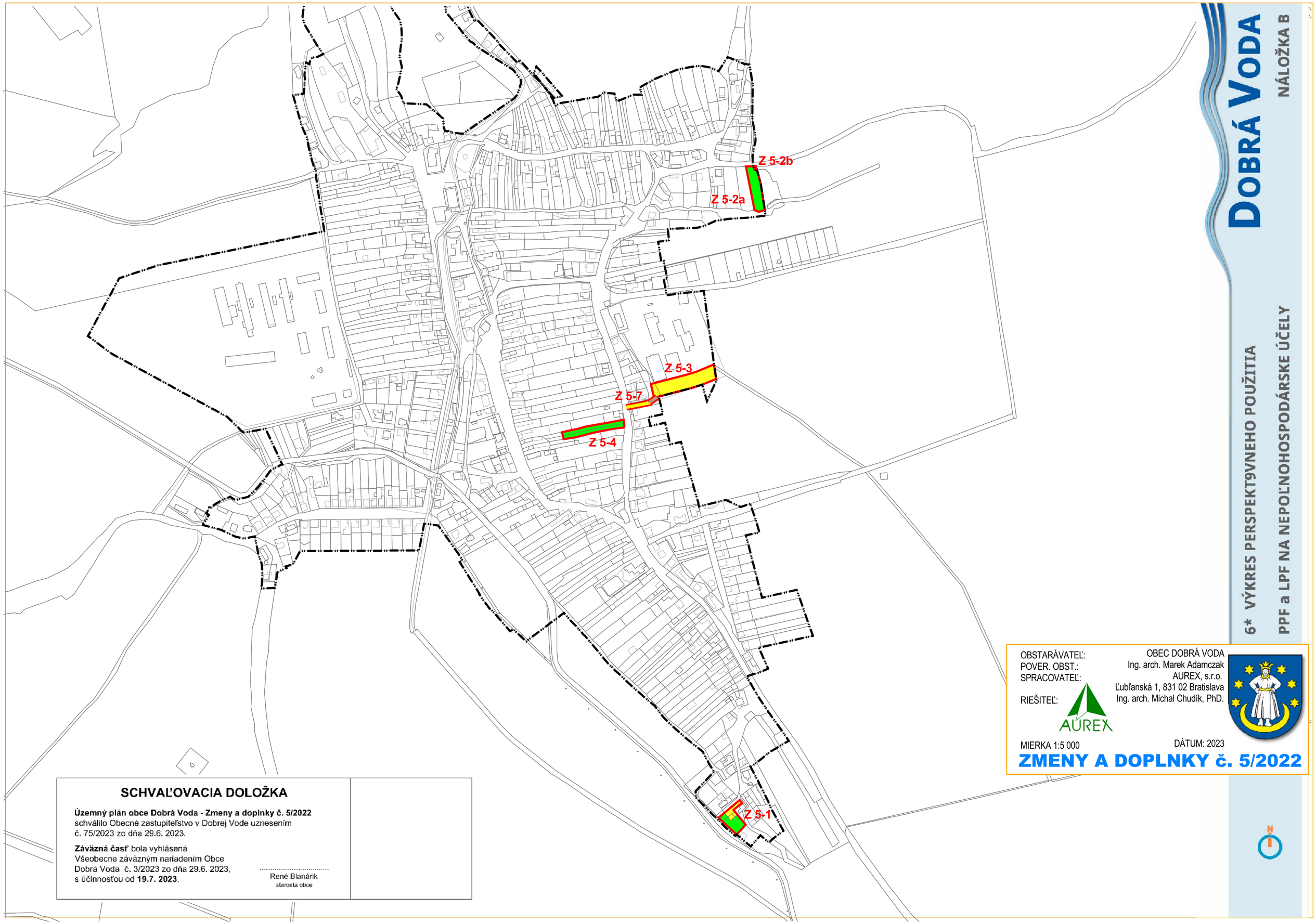

DOBRÁ VODA

NÁLOŽKA B

6* VÝKRES PERSPEKTÍVNEHO POUŽITIA

PPF a LPF NA NEPOĽNOHOSPODÁRSKE ÚČELY

OBSTARÁVATEĽ: OBEC DOBRÁ VODA
POVER. OBST.: Ing. arch. Marek Adamczak
SPRACOVATEĽ: AUREX, s.r.o.
Ľubľanská 1, 831 02 Bratislava
RIEŠITEĽ: Ing. arch. Michal Chudík, PhD.

MIERKA 1:5 000

DÁTUM: 2023

ZMENY A DOPLNKY č. 5/2022

SCHVAĽOVACIA DOLOŽKA

Územný plán obce Dobrá Voda - Zmeny a doplnky č. 5/2022 schválilo Obecné zastupiteľstvo v Dobrej Vode uznesením č. 75/2023 zo dňa 29.6. 2023.

Záväzná časť bola vyhlásená Všeobecne záväzným nariadením Obce Dobrá Voda č. 3/2023 zo dňa 29.6. 2023, s účinnosťou od **19.7. 2023**.

.....
René Blanárik
starosta obce

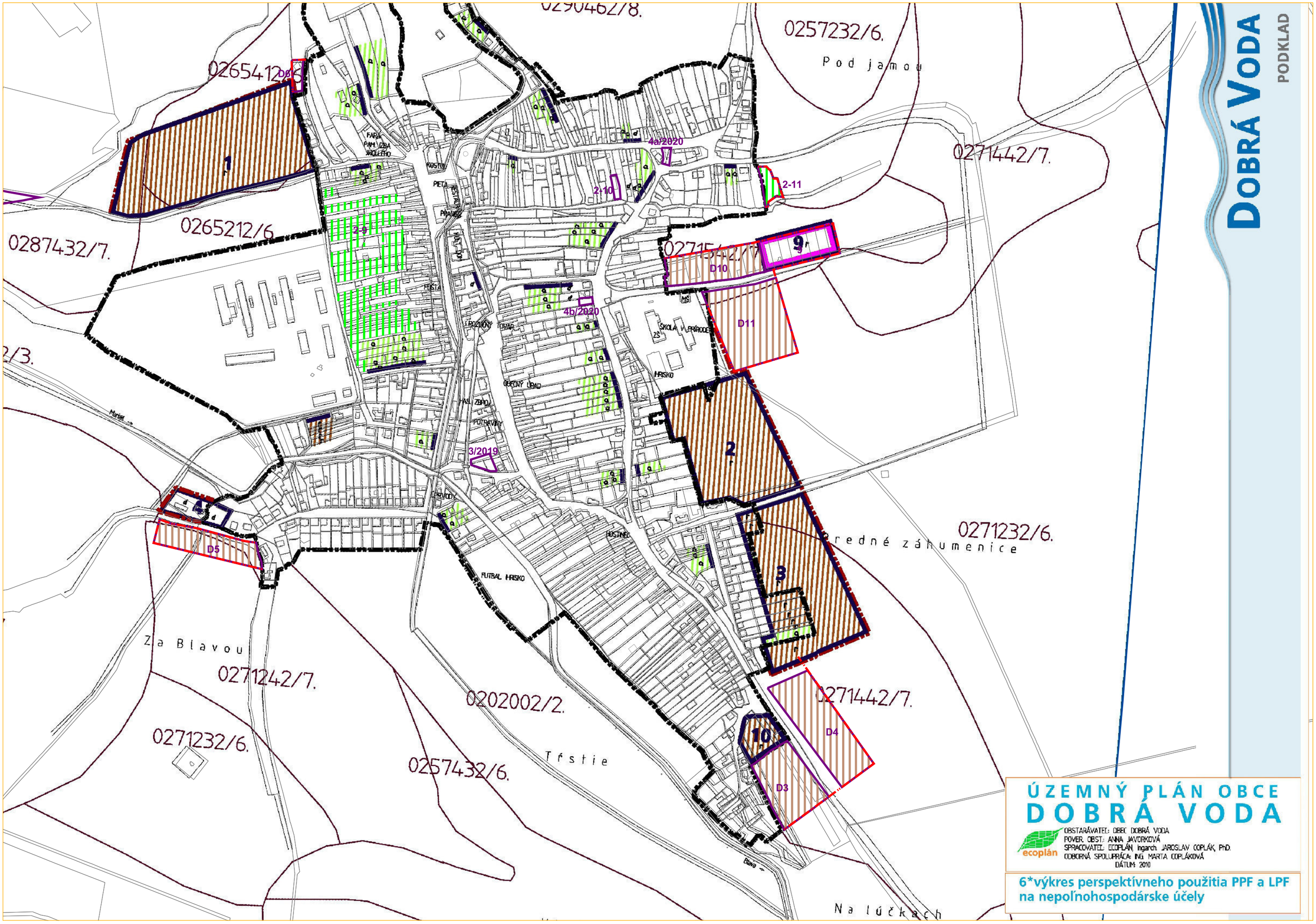

ÚZEMNÝ PLÁN OBCE DOBRÁ VODA

OBSTARÁVATEĽ: OBEC DOBRÁ VODA
POVER. OBST.: ANNA JAVORKOVÁ
SPRACOVATEĽ: ECOPLÁN, Ingarch. JAROSLAV COPLÁK, PhD.
ODBORNÁ SPOLUPRÁCA: ING. MARTA COPLÁKOVÁ
DÁTUM: 2010

6*výkres perspektívneho použitia PPF a LPF na nepoľnohospodárske účely

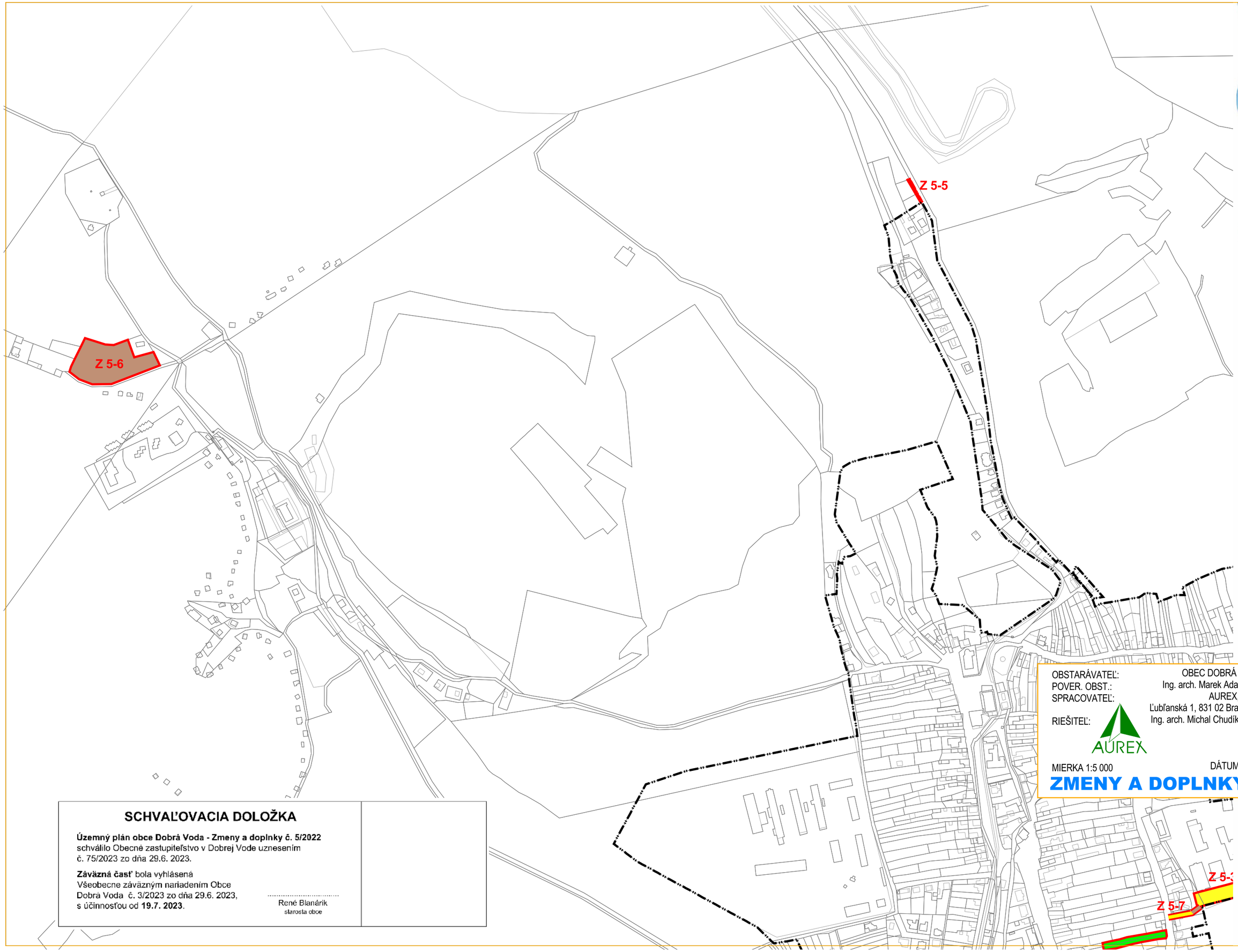

DOBRÁ VODA

NÁLOŽKA B

6* VÝKRES PERSPEKTÍVNEHO POUŽITIA PPF a LPF NA NEPOĽNOHOSPODÁRSKE ÚČELY

OBSTARÁVATEĽ: OBEC DOBRÁ VODA
POVER. OBST.: Ing. arch. Marek Adamczak
SPRACOVATEĽ: AUREX, s.r.o.
Ľubľanská 1, 831 02 Bratislava
RIEŠITEĽ: Ing. arch. Michal Chudík, PhD.

MIERKA 1:5 000 DÁTUM: 2023

ZMENY A DOPLNKY č. 5/2022

SCHVAĽOVACIA DOLOŽKA

Územný plán obce Dobrá Voda - Zmeny a doplnky č. 5/2022
schválilo Obecné zastupiteľstvo v Dobrej Vode uznesením
č. 75/2023 zo dňa 29.6. 2023.

Záväzná časť bola vyhlásená
Všeobecne záväzným nariadením Obce
Dobrá Voda č. 3/2023 zo dňa 29.6. 2023,
s účinnosťou od **19.7. 2023**.

.....
René Blanárik
starosta obce

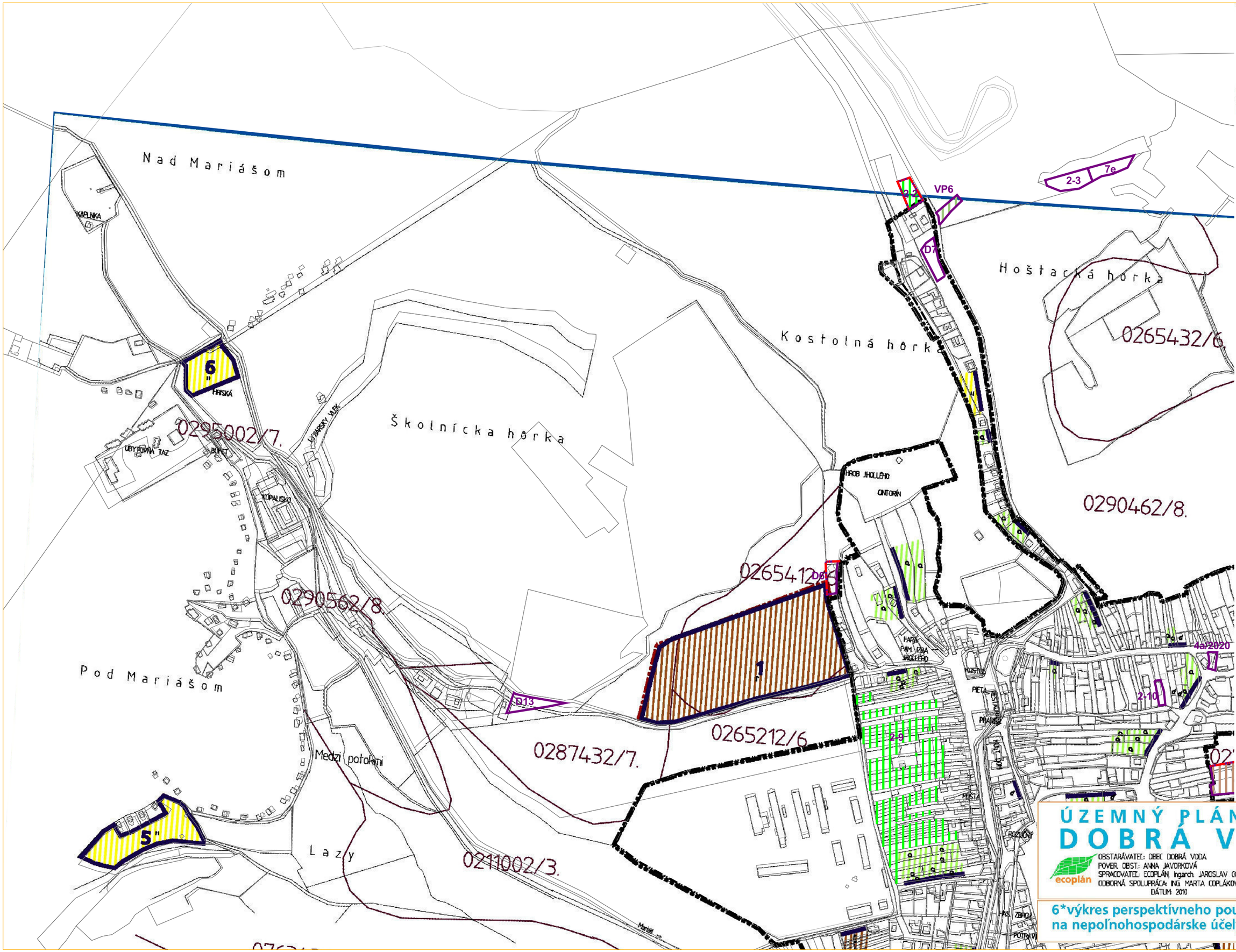

DOBRÁ VODA

PODKLAD

ÚZEMNÝ PLÁN OBCE DOBRÁ VODA

OBSTARÁVATEĽ: OBEC DOBRÁ VODA
POVER. OBST.: ANNA JAVORKOVÁ
SPRACOVATEĽ: ECOPLÁN, Ingarch. JAROSLAV COPLÁK, PhD.
ODBORNÁ SPOLUPRÁCA: ING. MARTA COPLÁKOVÁ
DÁTUM: 2010

6*výkres perspektívneho použitia PPF a LPF na nepoľnohospodárske účely

LEGENDA

STAV	NÁVRH	
		VYMEDZENIE ÚZEMIA
		HRANICA ZASTAVANÉHO ÚZEMIA OBCE / NÁVRH ROZŠÍRENIA
		HRANICE NAVRH. NOVÝCH ROZVOJOVÝCH PLÔCH
	1	ČÍSLA NAVRH. NOVÝCH ROZVOJOVÝCH PLÔCH
		VOĽNÉ PRIELUKY NA ZASTAVANIE
		POĽNOHOSPODÁRSKA PÔDA
		HRANICE BPEJ
0271242		KÓD BPEJ
/7.		SKUPINA KVALITY POĽNOHOSPODÁRSKEJ PÔDY
		ZÁBERY PODĽA DRUHU POZEMKU
	r	ORNÁ PÔDA
	a	ZÁHRADY
	u	TRVALÉ TRÁVNE PORASTY
	d	ZASTAVANÉ PLOCHY, NÁDVORIA
	A o #	OSTATNÉ PLOCHY
		UDELENÝ INDIVIDUÁLNY SÚHLAS NA VYŇATIE Z PPF
	2-2	**OZNAČENIE LOKALÍT ZMIEN A DOPLNKOV Č. 2 (2017)**
		UDELENÝ INDIVIDUÁLNY SÚHLAS NA VYŇATIE Z PPF LOKALÍT ZMIEN A DOPLNKOV Č. 2 (2017)
		HYDROMELIORÁCIE - ODVODNENIE, DRENÁŽ
		HYDROMELIORÁCIE - ODVODŇOVACÍ KANÁL
	3/2019	OZNAČENIE LOKALITY ZMIEN A DOPLNKOV č. 3/2019
	4a/2020	OZNAČENIE LOKALITY ZMIEN A DOPLNKOV č. 4/2020

SCHVAĽOVACIA DOLOŽKA

Územný plán obce Dobrá Voda - Zmeny a doplnky č. 5/2022
schválilo Obecné zastupiteľstvo v Dobrej Vode uznesením
č. 75/2023 zo dňa 29.6. 2023.

Záväzná časť bola vyhlásená
Všeobecne záväzným nariadením Obce
Dobrá Voda č. 3/2023 zo dňa 29.6. 2023,
s účinnosťou od **19.7. 2023**.

.....
René Blanárik
starosta obce

DOBRÁ VODA

PODKLAD

ÚZEMNÝ PLÁN OBCE DOBRÁ VODA

ecoplán

OBSTARÁVATEĽ: OBEC DOBRÁ VODA
POVER. OBST.: ANNA JAVORKOVÁ
SPRACOVATEĽ: ECOPLÁN, Ingarch. JAROSLAV COPLÁK, PhD.
ODBORNÁ SPOLUPRÁCA: ING. MARTA COPLÁKOVÁ
DÁTUM: 2010

6*výkres perspektívneho použitia PPF a LPF na nepoľnohospodárske účely

LEGENDA

STAV	NÁVRH	
		VYMEDZENIE ÚZEMIA
		HRANICA ZASTAVANÉHO ÚZEMIA OBCE / NÁVRH ROZŠÍRENIA
		HRANICE NAVRH. NOVÝCH ROZVOJOVÝCH PLÔCH
	1	ČÍSLA NAVRH. NOVÝCH ROZVOJOVÝCH PLÔCH
		VOĽNÉ PRIELUKY NA ZASTAVANIE
		POĽNOHOSPODÁRSKA PÔDA
		HRANICE BPEJ
0271242		KÓD BPEJ
/7.		SKUPINA KVALITY POĽNOHOSPODÁRSKEJ PÔDY
		ZÁBERY PODĽA DRUHU POZEMKU
	r	ORNÁ PÔDA
	a	ZÁHRADY
	ll	TRVALÉ TRÁVNE PORASTY
	d	ZASTAVANÉ PLOCHY, NÁDVORIA
	A 0 #	OSTATNÉ PLOCHY
		UDELENÝ INDIVIDUÁLNY SÚHLAS NA VYŇATIE Z PPF
	2-2	**OZNAČENIE LOKALÍT ZMIEN A DOPLNKOV Č. 2 (2017)**
		UDELENÝ INDIVIDUÁLNY SÚHLAS NA VYŇATIE Z PPF LOKALÍT ZMIEN A DOPLNKOV Č. 2 (2017)
		HYDROMELIORÁCIE - ODVODNENIE, DRENÁŽ
		HYDROMELIORÁCIE - ODVODŇOVACÍ KANÁL
	3/2019	OZNAČENIE LOKALITY ZMIEN A DOPLNKOV č. 3/2019
	4a/2020	OZNAČENIE LOKALITY ZMIEN A DOPLNKOV č. 4/2020

DOBRÁ VODA

PODKLAD

ÚZEMNÝ PLÁN OBCE
DOBRÁ VODA

ecoplán

OBSTARÁVATEĽ: OBEC DOBRÁ VODA
POVER. OBST.: ANNA JAVORKOVÁ
SPRACOVATEĽ: ECOPLÁN, Ingarch. JAROSLAV COPLÁK, PhD.
ODBORNÁ SPOLUPRÁCA: ING. MARTA COPLÁKOVÁ
DÁTUM: 2010

6*výkres perspektívneho použitia PPF a LPF na nepoľnohospodárske účely

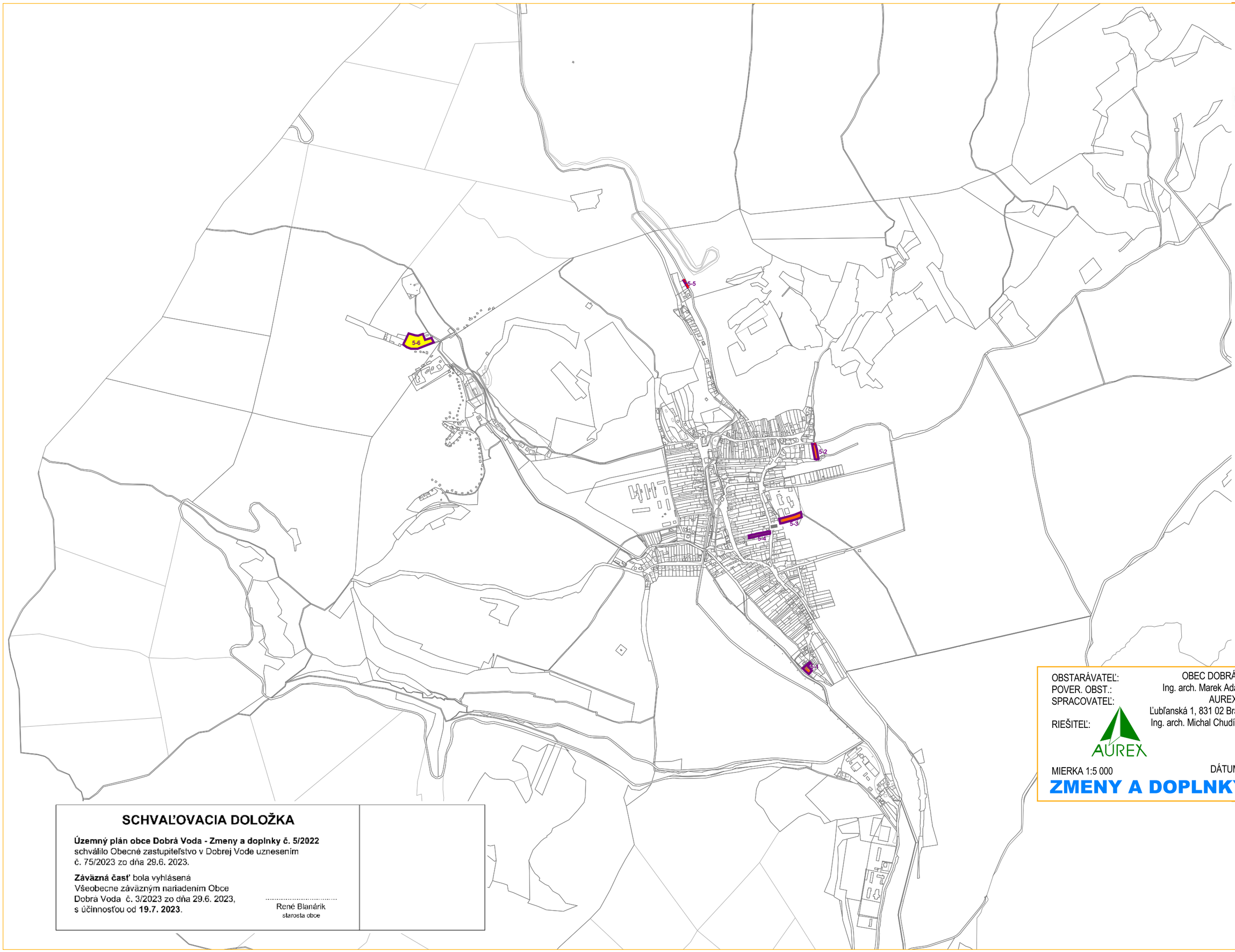

DOBRÁ VODA

NÁLOŽKA

7 * VÝKRES OCHRANY PRÍRODY A TVORBY KRAJINY

OBSTARÁVATEĽ: OBEC DOBRÁ VODA
POVER. OBST.: Ing. arch. Marek Adamczak
SPRACOVATEĽ: AUREX, s.r.o.
Ľubľanská 1, 831 02 Bratislava
RIEŠITEĽ: Ing. arch. Michal Chudík, PhD.

AUREX

MIERKA 1:5 000

DÁTUM: 2023

ZMENY A DOPLNKY č. 5/2022

SCHVAĽOVACIA DOLOŽKA

Územný plán obce Dobrá Voda - Zmeny a doplnky č. 5/2022 schválilo Obecné zastupiteľstvo v Dobrej Vode uznesením č. 75/2023 zo dňa 29.6. 2023.

Záväzná časť bola vyhlásená Všeobecne záväzným nariadením Obce Dobrá Voda č. 3/2023 zo dňa 29.6. 2023, s účinnosťou od **19.7. 2023**.

.....
René Blanárik
starosta obce

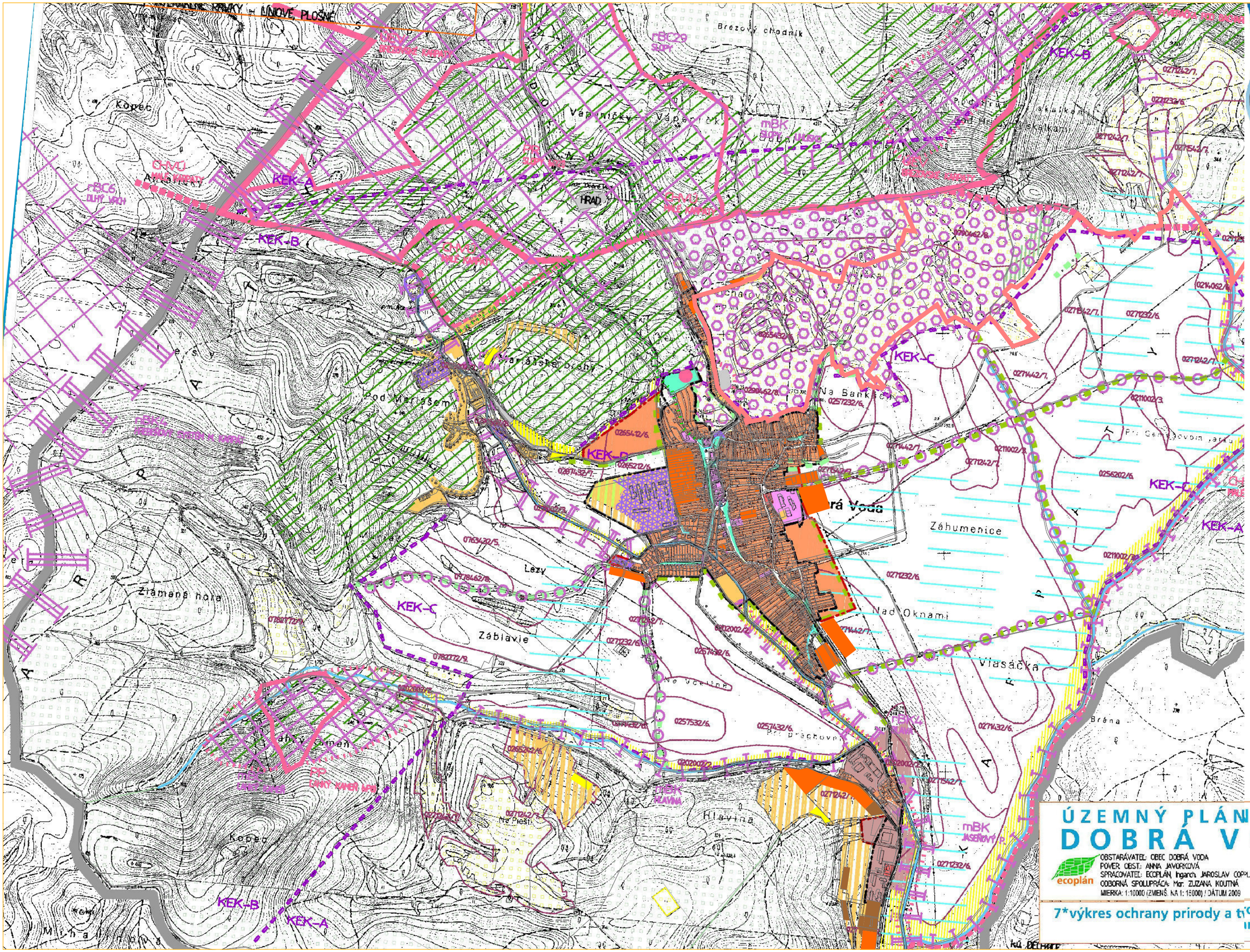

DOBRÁ VODA

PODKLAD

ÚZEMNÝ PLÁN OBCE DOBRÁ VODA

OBSTARÁVATEL: OBEC DOBRÁ VODA
POVER. OBST.: ANNA JAVORKOVÁ
SPRACOVATEĽ: ECOPLÁN, Ing.arch. JAROSLAV COPLÁK, PhD.
ODBORNÁ SPOLUPRÁCA: Mgr. ZUZANA KOUTNÁ
MIERKA: 1:10000 (ZMENŠ. NA 1: 15000) / DÁTUM 2009

ecoplán

7*výkres ochrany prírody a tvového uspo-
nia územia I.

DOBRÁ VODA

NÁLOŽKA

7 * VÝKRES OCHRANY PRÍRODY A TVORBY KRAJINY

LEGENDA ZMIEN A DOPLNKOV

	5-2

OZNAČENIE LOKALITY ZMIEN A DOPLNKOV č. 5/2020

OBSTARÁVATEĽ: OBEC DOBRÁ VODA
POVER. OBST.: Ing. arch. Marek Adamczak
SPRACOVATEĽ: AUREX, s.r.o.
Ľubľanská 1, 831 02 Bratislava
RIEŠITEĽ: Ing. arch. Michal Chudík, PhD.

AUREX

MIERKA 1:5 000

DÁTUM: 2023

ZMENY A DOPLNKY č. 5/2022

SCHVAĽOVACIA DOLOŽKA

Územný plán obce Dobrá Voda - Zmeny a doplnky č. 5/2022
schválilo Obecné zastupiteľstvo v Dobrej Vode uznesením
č. 75/2023 zo dňa 29.6. 2023.

Záväzná časť bola vyhlásená
Všeobecne záväzným nariadením Obce
Dobrá Voda č. 3/2023 zo dňa 29.6. 2023,
s účinnosťou od **19.7. 2023**.

.....
René Blanárik
starosta obce

LEGENDA

STAV	NÁVRH	
		HRANICE KATASTRÁLNEHO = RIEŠENÉHO ÚZEMIA
		HRANICA ZASTAVANÉHO ÚZEMIA OBCE

KRAJINNÁ ŠTRUKTÚRA A FUNKČNÉ VYUŽITIE ÚZEMIA

- LESNÉ PLOCHY
- NELESNÁ DREVINOVÁ VEGETÁCIA NA PPF
- LÍNIOVÁ ZELEŇ
- PLOCHY VEREJNEJ A VYHRADENEJ ZELENE
- PLOCHY TRVALÝCH TRÁVNYCH PORASTOV (LÚKY, PASIENKY)
- VODNÉ TOKY
- PLOCHY SADOV
- PLOCHY BÝVANIA
- PLOCHY OBČIANSKEJ VYBAVENOSTI
- PLOCHY VÝROBY A SKLADOV
- PLOCHY ŠPORTU A REKREÁCIE
- PLOCHY REKREÁCIE V KRAJINE (AGROTURISTIKA, LYŽIARSKY VLEK)
- ORNÁ PÔDA (BIELA FARBA)
- SKALNÉ ÚTVARY, RUINY

CHRÁNENÉ ÚZEMIA, PRÍRODNÉ ZDROJE

- CHRÁNENÁ KRAJINNÁ OBLASŤ MALÉ KARPATY (CELÉ ÚZEMIE)
- CHRÁNENÉ VTÁČIE ÚZEMIE (CHVÚ) MALÉ KARPATY
- ÚZEMIE EURÓPSKEHO VÝZNAMU (ÚEV) BREZOVSKÉ KARPATY
- PRÍRODNÁ REZERVÁCIA, PRÍRODNÁ PAMIATKA
- CHRÁNENÝ STROM
- GENOFONDOVO VÝZNAMNÉ LOKALITY
- INVESTIČNE ZÚRODNENÁ ORNÁ PÔDA - ODVODNENIA
- VODNÝ ZDROJ / PHO VODNÉHO ZDROJA I. STUPŇA
- OCHRANNÉ LESY A LESY OSOBITNÉHO URČENIA

ÚZEMNÝ SYSTÉM EKOLOGICKEJ STABILITY

- BIOKORIDOR NADREGIONÁLNEHO VÝZNAMU
- BIOKORIDOR REGIONÁLNEHO VÝZNAMU
- BIOKORIDOR MIESTNEHO VÝZNAMU
- BIOCENTRUM REGIONÁLNEHO VÝZNAMU
- BIOCENTRUM MIESTNEHO VÝZNAMU
- INTERAKČNÉ PRVKY - LÍNIOVÉ, PLOŠNÉ

STAV	NÁVRH	
		HRANICE KRAJINNOEKOLOGICKÝCH KOMPLEXOV A REGULAČ. BLOKOV
	KEK–A	OZNAČENIE KRAJINNOEKOLOGICKÉHO KOMPLEXU

EKOSTABILIZAČNÉ OPATRENIA

- KONVERZIA ORNEJ PÔDY NA TRVALÉ TRÁVNE PORASTY
- VÝSADBA NELESNEJ DREVINOVEJ VEGETÁCIE
- VÝSADBA LÍNIOVEJ ZELENE
- REVITALIZÁCIA / REŠTRUKTURÁCIA EXISTUJÚCEJ ZÁSTAVBY
- REKULTIVÁCIA BÝV. KAMEŇOLOMU

LEGENDA ZMIEN A DOPLNKOV

STAV	NÁVRH	VÝHĽAD	
			HRANICE LOKALÍT ZMIEN A DOPLNKOV
	Z1		OZNAČENIE LOKALÍT ZMIEN Č.1 (2011)
	D1	(D12)	OZNAČENIE LOKALÍT DOPLNKOV Č.1 (2011)
	×		ZRUŠENIE NÁVRHOV / JAVOV
			PLOCHY BÝVANIA V RODINNÝCH / BYTOVÝCH DOMOCH
			PLOCHY VÝROBY A SKLADOV
			PLOCHY ŠPORTU A REKREÁCIE

	2-2	OZNAČENIE LOKALITY ZMIEN A DOPLNKOV č. 2 (2017)
		NÁUČNÝ CHODNÍK
	3/2019	OZNAČENIE LOKALITY ZMIEN A DOPLNKOV č. 3/2019
	4a/2020	OZNAČENIE LOKALITY ZMIEN A DOPLNKOV č. 4/2020

DOBRÁ VODA

PODKLAD

ÚZEMNÝ PLÁN OBCE
DOBRÁ VODA

ecoplán

OBSTARÁVATEĽ: OBEC DOBRÁ VODA
POVER. OBST.: ANNA JAVORKOVÁ
SPRACOVATEĽ: ECOPLÁN, Ingarch. JAROSLAV COPLÁK, PhD.
ODBORNÁ SPOLUPRÁCA: Mgr. ZUZANA KOLTNÁ
DÁTUM: 2010

7*výkres ochrany prírody a tvorby krajiny